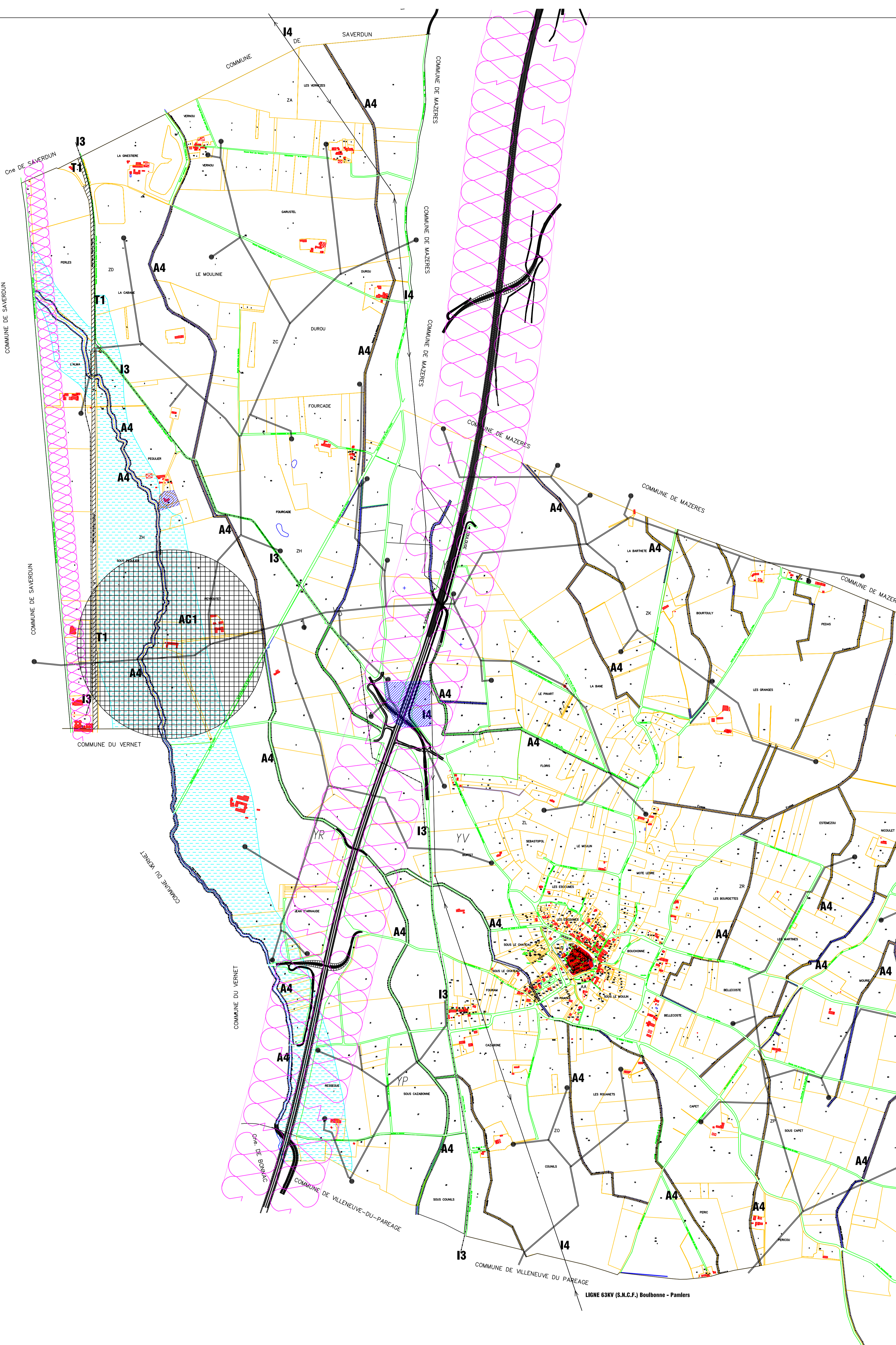
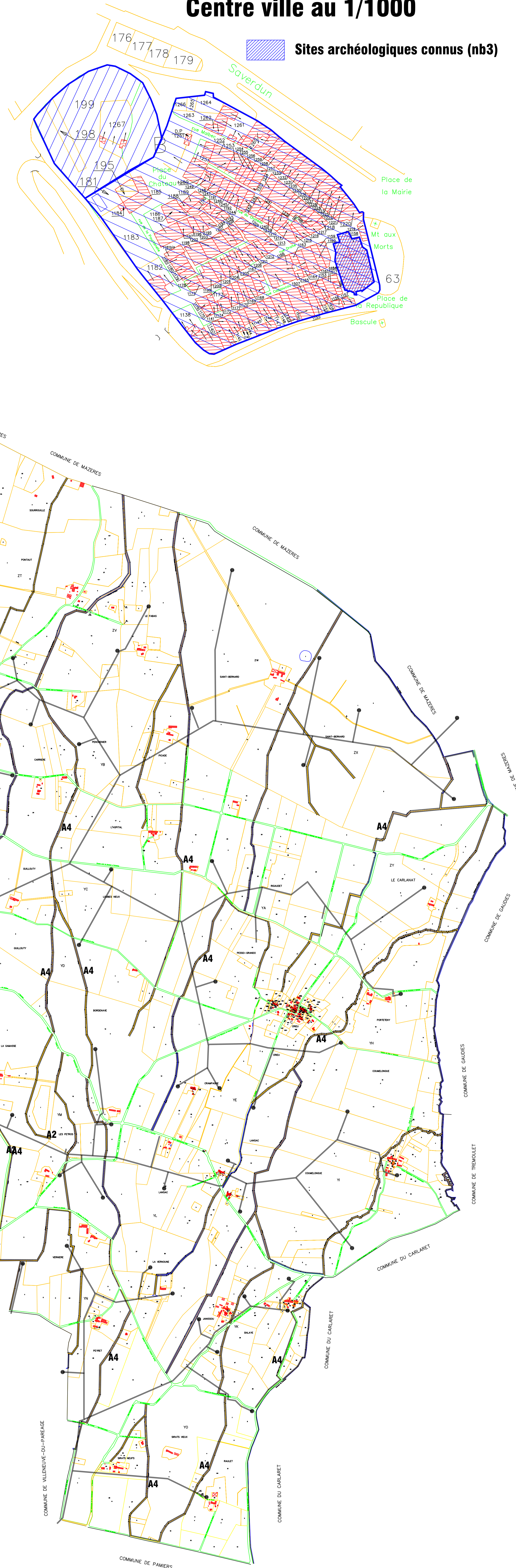


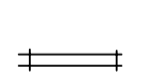






Centre ville au 1/1000

 Sites archéologiques connus (nb3)


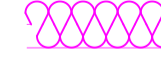





LEGENDE

SERVITUDES LEGALEMENT CONSTITUEES

-  CANALISATIONS IRRIGATION - Report partiel A2
-  Plan exhaustif (réalisé par le SIAHBVA) joint en annexe
-  PASSAGE DE 4,00m LE LONG DES BERGES A.P. 28-06-71 A4
-  MONUMENT HISTORIQUE INSCRIT AC1
-  TRANSPORT DE GAZ I3
-  TRANSPORT D'ENERGIE ELECTRIQUE (63KV Boulbonne - Pamiers SNCF) I4
-  ZONE FERROVIAIRE EN BORDURE DE LAQUELLE PEUVENT S'APPLIQUER LES SERVITUDES RELATIVES AUX CHEMIN DE FER T1

AUTRES INFORMATIONS

-  ZONE DE BRUIT : 250m. du bord des chaussées de la A66
-  : 100m. du bord des chaussées de la D820
-  Arrêté Préfectoral du 23/08/1999
-  Sites archéologiques connus (nb 6)
-  ZONES INONDABLES

maître d'ouvrage

PREFECTURE DE L'ARIEGE

MONTAUT

422

PLAN DES SERVITUDES

**Direction Départementale
des Territoires de l'Ariège**



SERVICE URBANISME ET
HABITAT
13, rue des Sablières
BP 10 105
09007 FAYT-COLOM
Téléphone 03 84 02 47 00
Téléfax 03 84 02 47 07

Février 2013
ECHELLE : 1/10000